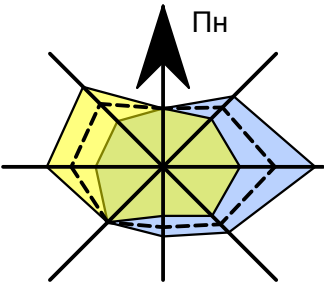


ДЕТАЛЬНИЙ ПЛАН ТЕРИТОРІЇ

земельної ділянки комунальної власності, розташованої за адресою м. Кременна, пров. Зарічний, площею 2 га, для будівництва та обслуговування об'єктів фізичної культури і спорту

Схема інженерної підготовки та вертикального планування території, М 1:2000



**УМОВНІ ПОЗНАЧЕННЯ**

**Межі**

- Облікова межа міста Кременна
- Межа розробки ДПТ
- Межа кадастрової ділянки

**Території за межами проектування**

- Рекреаційні території
- Території зелених насаджень спеціального призначення
- Території лукових зелених насаджень
- Території деревинних зелених насаджень
- Території садибної житлової забудови
- Території земель сільськогосподарського призначення

**Об'єкти за межами проектування**

- Водні об'єкти
- Водні об'єкти
- Вулиці з покриттям
- Вулиці та дороги без покриття

- Житлові будинки
- Нежитлові будівлі

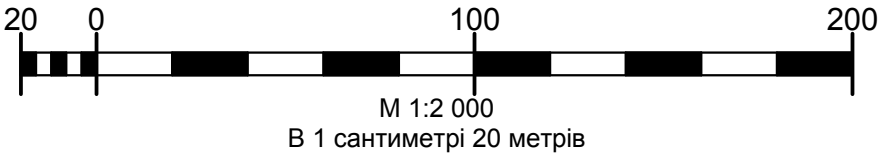
**Проектні рішення**

- Покриття футбольних полів з розміткою
- Тротуари та пішохідні шляхи
- Проектні будівлі та споруди
- Озеленені території
- Проїзди з покриттям

**Інженерна підготовка та вертикальне планування**

- Лінія затоплення 2-4% забезпеченості
- Розчистка русел річок та струмків
- Укоси та підпірні стінки ділянок, що підсилюються
- ЛОС
- Проектна відмітка рельєфу
- Натурна відмітка рельєфу
- Ухил рельєфу (промилле)
- Напрямок ухилу рельєфу
- Відстань між відмітками (м)

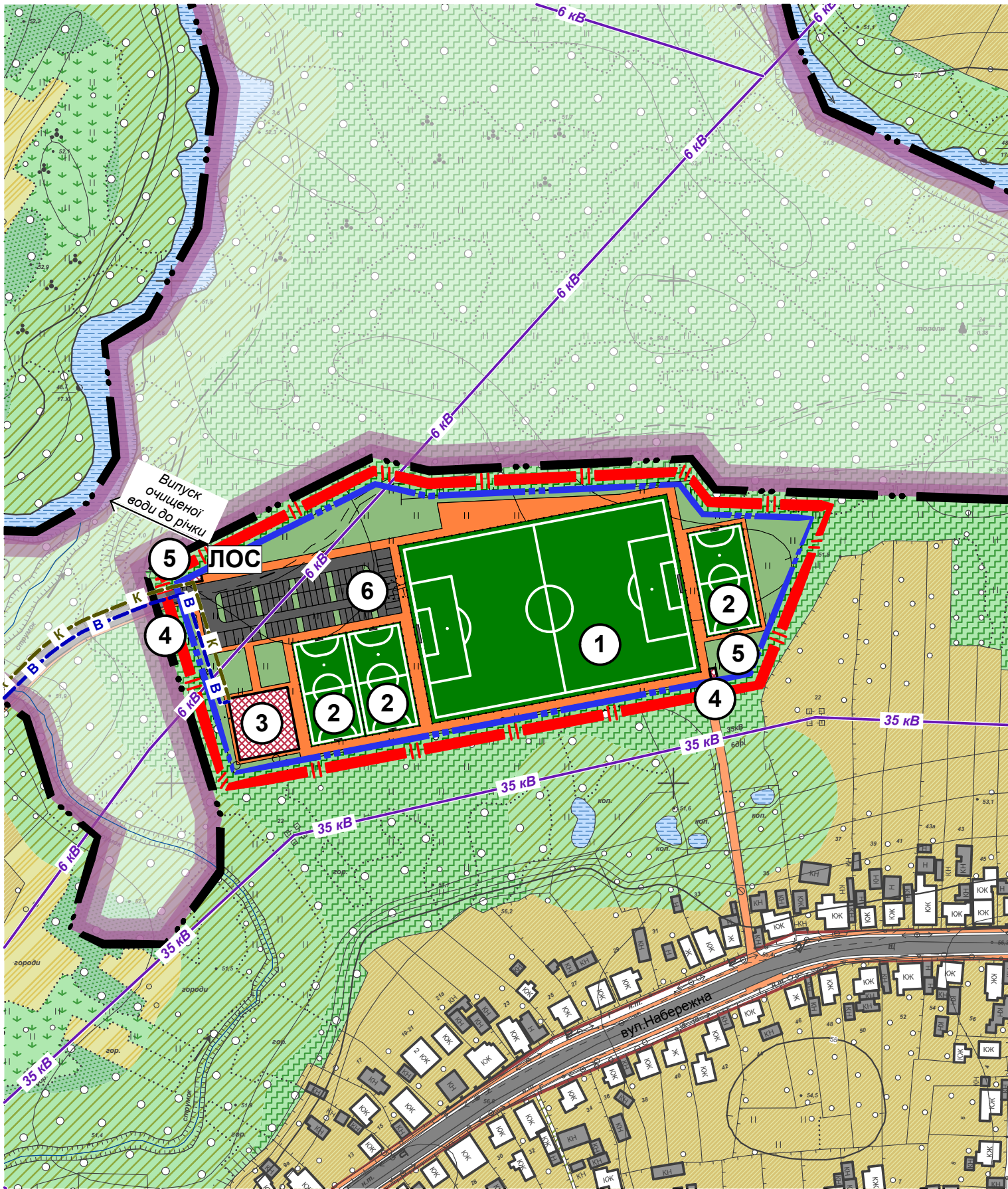
Примітки:  
- Детальний план території виконано на основі оновлених топографічних матеріалів М 1:2000, в системі координат УСК-2000, розроблених ДП «Східгеоінформ» у 2017р.



Арх. № \_\_\_\_\_

						Замовник: "Кременська міська рада"			
						Детальний план території земельної ділянки комунальної власності, розташованої за адресою м. Кременна, пров. Зарічний, площею 2 га, для будівництва та обслуговування об'єктів фізичної культури і спорту			
Зм.	Кільк.	Лист	Недок.	Підпис	Дата		Стадія	Аркуш	Аркушів
Директор		Рибакова Є.Н.			2020		МД	4	5
ГАП		Соболева О.О.			2020				
Архітектор		Соболева О.О.			2020				
						Схема інженерної підготовки та вертикального планування території, М 1:2000	пп "Архітектурне бюро РІЧ"		





ДЕТАЛЬНИЙ ПЛАН ТЕРИТОРІЇ

земельної ділянки комунальної власності, розташованої за адресою м. Кременна, пров. Зарічний, площею 2 га, для будівництва та обслуговування об'єктів фізичної культури і спорту

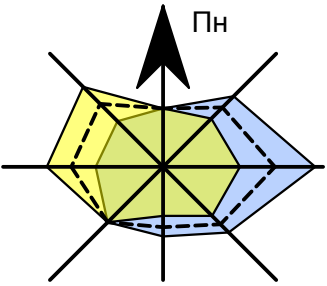


Схема інженерних мереж та споруд, М 1:2000

**УМОВНІ ПОЗНАЧЕННЯ**

**Межі**

- Облікова межа міста Кременна
- Межа розробки ДПТ
- Межа кадастрової ділянки

**Території за межами проектування**

- Рекреаційні території
- Території зелених насаджень спеціального призначення
- Території лукових зелених насаджень
- Території деревинних зелених насаджень
- Території садибної житлової забудови
- Території земель сільськогосподарського призначення

**Об'єкти за межами проектування**

- Водні об'єкти
- Водні об'єкти
- Вулиці з покриттям
- Вулиці та дороги без покриття

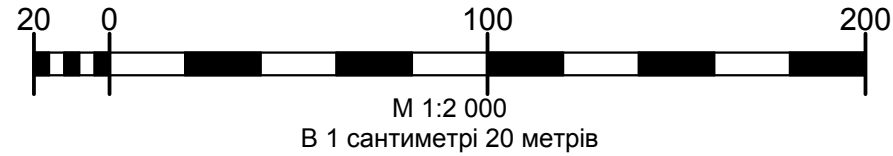
**Проектні рішення**

- Житлові будинки
- Нежитлові будівлі
- Покриття футбольних полів з розміткою
- Тротуари та пішохідні шляхи
- Проектні будівлі та споруди
- Озеленені території
- Проїзди з покриттям

**Інженерні мережі та споруди**

- Повітряні лінії електропередач 35 кВ
- Повітряні лінії електропередач 6 кВ
- Проектна мережа водопостачання
- Проектна мережа каналізації
- Локальні очисні споруди поверхневих стоків (проектні)

**Примітки:**  
- Детальний план території виконано на основі оновлених топографічних матеріалів М 1:2000, в системі координат УСК-2000, розроблених ДП «Східгеоінформ» у 2017р.



Арх. № \_\_\_\_\_

ЕКСПЛІКАЦІЯ

- 1. Тренувальне футбольне поле (з габаритами рекомендованими FIFA)
- 2. Тренувальне поле для міні-футболу (з габаритами рекомендованими FIFA)
- 3. Будівля з комплексом роздягалень та адміністративно-технічним блоком
- 4. В'їзд (вхід) на територію
- 5. Контрольно-пропускний пункт
- 6. Відкрита парковка

						Замовник: "Кремінська міська рада"			
						Детальний план території земельної ділянки комунальної власності, розташованої за адресою м. Кремінна, пров. Зарічний, площею 2 га, для будівництва та обслуговування об'єктів фізичної культури і спорту			
Зм.	Кільк.	Лист	Недок.	Підпис	Дата		Стадія	Аркуш	Аркуші
Директор		Рибакова Є.Н.			2020		МД	5	5
ГАП		Соболева О.О.			2020				
Архітектор		Соболева О.О.			2020				
						Схема інженерних мереж та споруд, М 1:2000		пп "Архітектурне бюро РІЧ"	